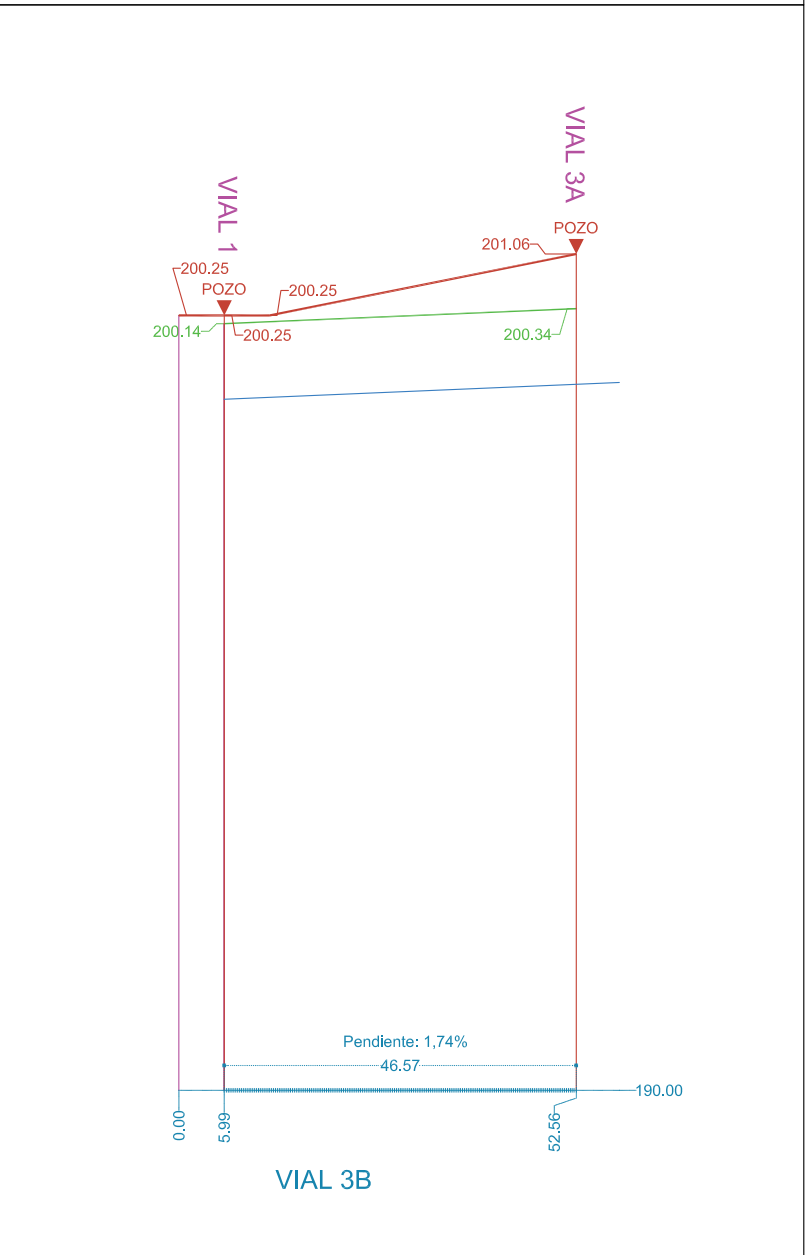

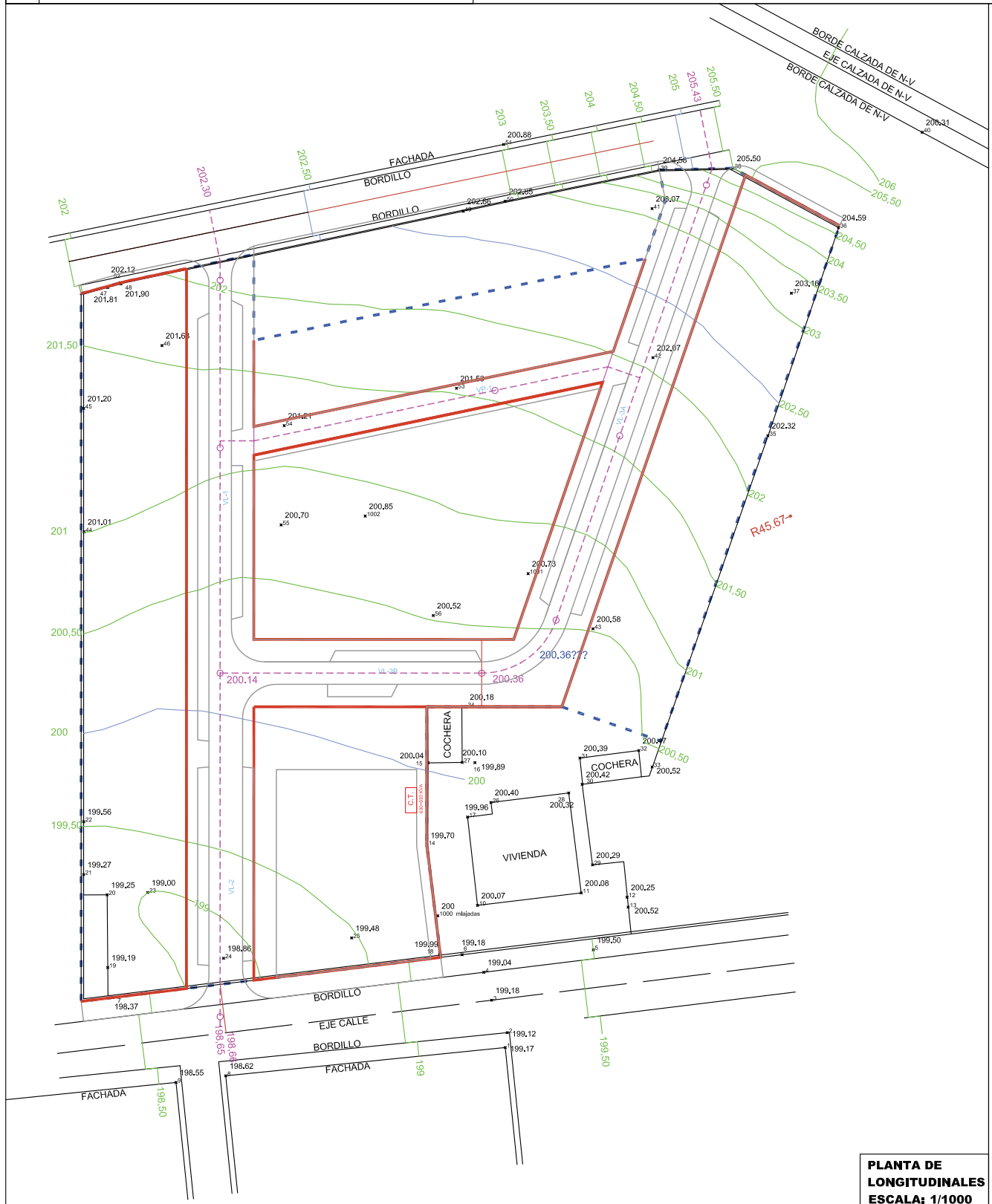


**LEYENDA**

	TERRENO NATURAL
	TERRENO MODIFICADO
	RASANTE



<b>PROYECTO DE URBANIZACIÓN</b>		<b>PROGRAMA DE EJECUCIÓN</b>	
<b>PLANO N°</b> <b>16</b>	<b>CONTENIDO:</b> <b>SECCIONES LONGITUDINALES DE VIARIO (SIN REDES)</b>	<b>PROMOTOR:</b> ANTONIO OTERO ALARCÓN	<b>UA</b> <b>09</b>
<b>CLASE:</b> ORDENACIÓN	<b>ESCALA:</b> V:1/100 Y H:1/1000	<b>ARQUITECTO:</b> AMADOR FERNÁNDEZ DÁVILA	
<b>FECHA:</b> 3 JULIO 2018			